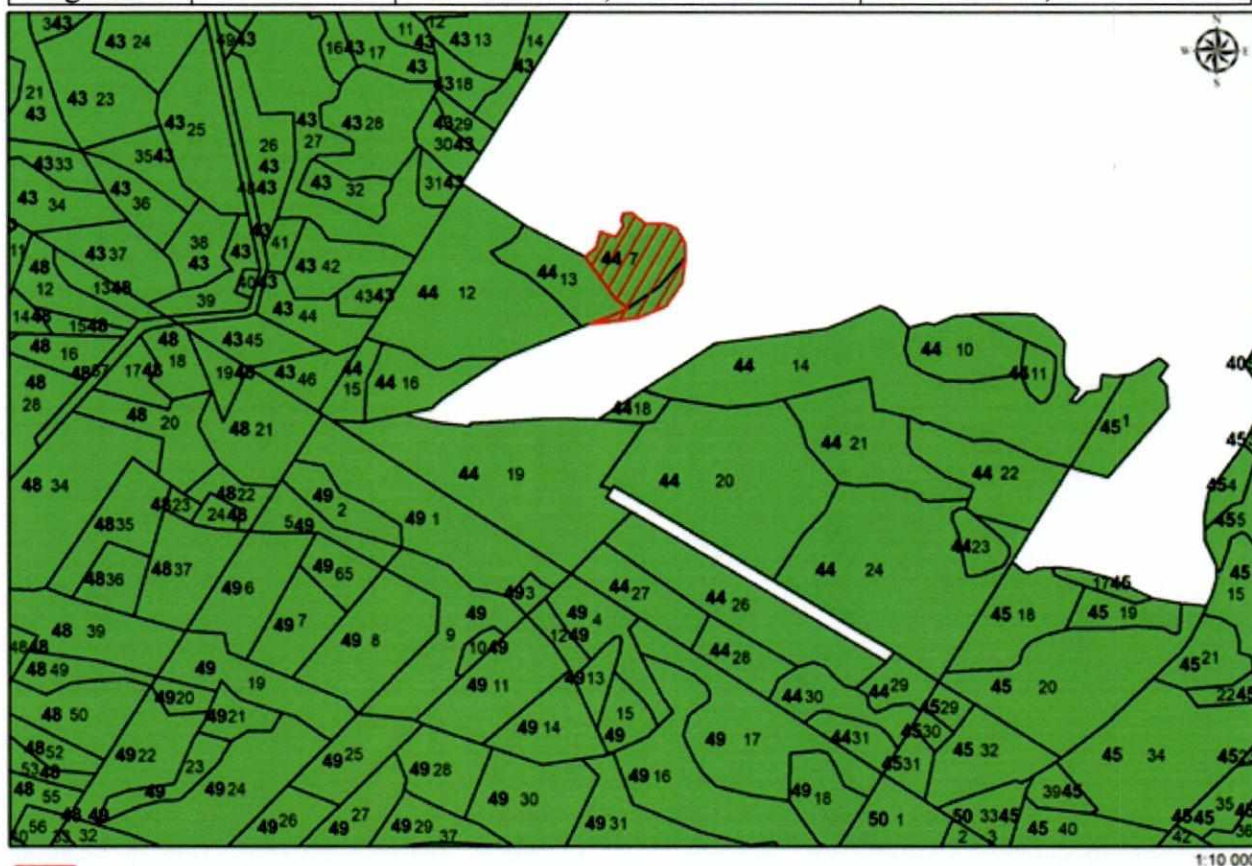




**VALSTYBINĖS MIŠKO ŽEMĖS PLOTO, PAVERČIAMO KITOMIS NAUDMENOMIS,
ESANČIO KAZLŲ RŪDOS SAVIVALDYBĖJE, KAZLŲ KADASTRO VIETOVĖJE,
ŽEMĖS SKLYPE KADASTRO NR. 5144/0004:79, SCHEMA
M 1:10000**

| Girininkija | Kvartalo Nr. | Taksacinio sklypo Nr. | Kitomis naudmenomis paverčiamas miško žemės plotas, ha |
|-------------|--------------|-----------------------|--|
| Bagotosios | 44 | 7, 13d | 1,87 |



 Kitomis naudmenomis paverčiamas miško žemės plotas

 Miško žemės plotas

PASTABA. Prie taksacinio sklypo numerio įrašyta raidė „d“ reiškia, kad dalis miško žemės ploto taksaciniame sklype paverčiama kitomis naudmenomis

KAM Administracijos departamento
Dokumentų administravimo skyriaus
vyr. specialistė

Vesta Adomaitienė

Krašto apsaugos ministerijos
Išsės departamento direktorė
Jūlitė Nagienė

R. Karobis

Raimundas Karobis
Krašto apsaugos ministras